



**Nordthüringen.
Eine starke Region
für große Pläne.**

#hierzuhause



**Nordthüringen.
Eine starke Region
für große Pläne.**

#hierzuhaus

Liebe Leserinnen und Leser,

Nordthüringen besticht durch eine große Geschichte, beeindruckende Kultur, reizvolle Landschaften, ein lebenswertes Wohnumfeld – und eine starke Wirtschaft.

Nur wenige Standorte haben es so wie Nordthüringen verstanden, die Einschnitte nach der Wendezeit als Chance für Wandel und Neubeginn zu nutzen. Der Region ist es gelungen, an traditionelle wirtschaftliche Kompetenzen wie die Elektrotechnik, den Maschinen- und Fahrzeugbau, die Metallverarbeitung sowie die Kunststoffverarbeitung anzuknüpfen und diese weiterzuentwickeln. Gute Böden bilden die Basis für eine ertragsstarke und moderne Landwirtschaft und ergänzen den Branchenmix der Region. Die zentrale Lage inmitten der wirtschaftlichen und kulturellen Zentren Mitteldeutschlands sowie die gut ausgebaute Verkehrsinfrastruktur sind gewichtige Argumente für eine Investition in Nordthüringen.

Doch der Norden Thüringens kann nicht nur mit harten Standortvorteilen punkten. Liebevoll restaurierte Städte, günstige Immobilienpreise sowie hervorragende Betreuungsangebote für Kinder zählen zu den weiteren Vorzügen der Region. Hinzu kommen viele touristische und kulturelle Highlights: Der Kyffhäuser und der Südharz, der Nationalpark Hainich mit dem Baumkronenpfad, Bergwerke, Schlösser und Burgen sowie gut ausgebaute Rad- und Wanderwege – all dies verspricht eine hohe Lebensqualität und eine abwechslungsreiche Freizeitgestaltung. Wir laden Sie herzlich ein, die Wachstumsregion im grünen Herzen Deutschlands näher kennenzulernen und sich von der wirtschaftlichen Leistungsfähigkeit Nordthüringens überzeugen zu lassen.

Fühlen Sie sich #hierzuhause

Ihre *Perspektive Nordthüringen*



Nordthüringen - mitten in Europa und Deutschland - im Westen des Ostens - im Norden Thüringens - im Süden des Harzes.

Die Region Nordthüringen liegt in der Mitte Deutschlands und setzt sich zusammen aus dem Kyffhäuserkreis, dem Unstrut-Hainich-Kreis und dem Landkreis Nordhausen.

Mit einer Bevölkerung von insgesamt rund 258.000 Menschen auf 2731,6 Quadratkilometern zählt sie zu den ländlich geprägten Regionen, die sich durch eine hohe Lebensqualität, solide Wirtschaftsstruktur, hohe Breitbandverfügbarkeit und gute Erreichbarkeit auszeichnet.

Northern Thuringia is located in the middle of Germany and consists of the districts Kyffhäuserkreis, Unstrut-Hainich-Kreis and Nordhausen.

With a total population of around 258,000 people on 1054.7 square miles, it is a rural region characterized by a high quality of life, a solid economic structure, high broadband availability and a good accessibility.

Ein zentrales Dreigestirn

258.000

Einwohner / inhabitants

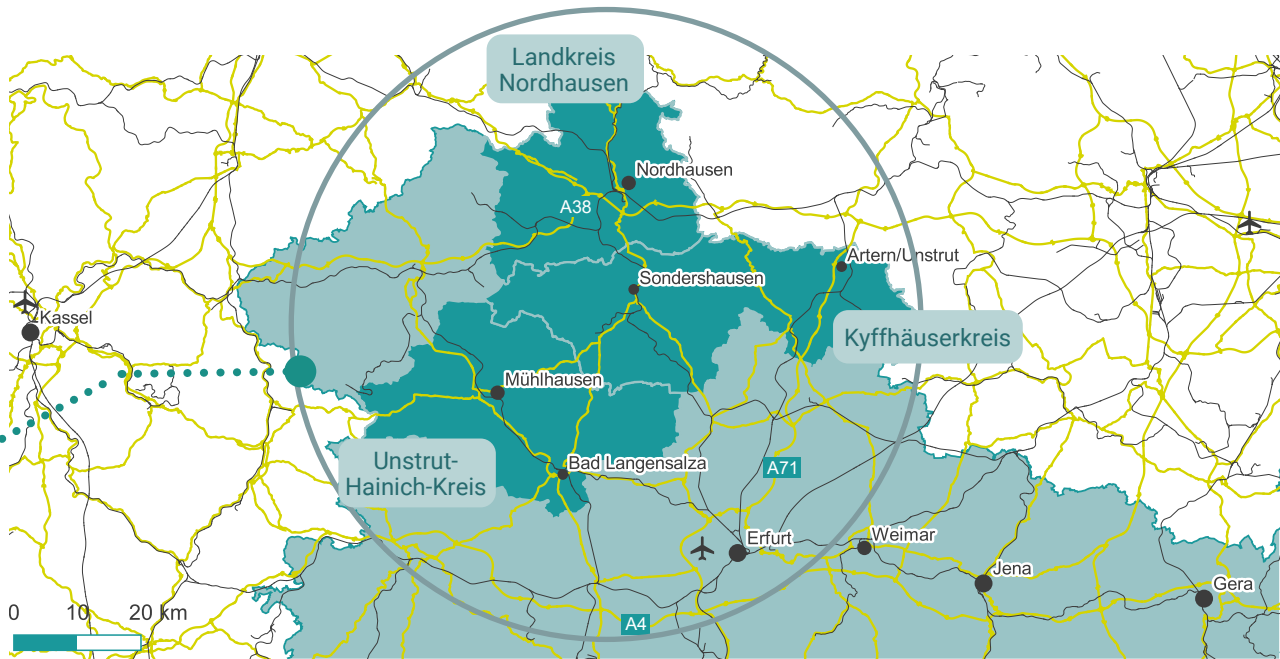
2731.60 km²
(1054.7 sq mi)

Fläche / area



Lage der Region Nordthüringen und ihre verkehrliche Anbindung und Infos

Location of Northern Thuringia and its transport connections



Entfernung zu bedeutenden Oberzentren mit Flughafen

(Distance to important regional centres with an airport)

Erfurt: ~50 km (Flughafen Erfurt-Weimar)

Kassel ~100 km (Flughafen Kassel-Calden)

Leipzig ~120 km (Flughafen Leipzig/Halle)

Verkehrliche Anbindung und räumliche Einordnung Nordthüringens

- Nordthüringen (Landkreise)
- Thüringen
- Schienenwege
- Bundesautobahnen und Bundesstraßen

Überörtliches Straßennetz (Regional road networks)

Bundesstraßen (A-roads): B 4, B 81, B 84-86, B 243, B 247, B 249

Bundesautobahnen (motorways): A 38, A 71, A 4

Zugverbindungen (Train connections)

Fernverkehr über Erfurt und Kassel (long-distance travel via Erfurt and Kassel)

Anbindung mit dem Regionalverkehr an die Städte Leipzig, Kassel, Göttingen, Erfurt
(Connection by regional transport to the cities of Leipzig, Kassel, Göttingen, Erfurt)



Kyffhäuserkreis – eine sagenhafte Region mit Ausblick

© Martin Ludwig

Idyllisch eingebettet zwischen Harz und Thüringer Wald liegt das Mittelgebirge Kyffhäuser, dem der Landkreis seinen Namen verdankt. Hier können Sie einen abwechslungsreichen Naturraum mit atemberaubenden Panoramen sowie geschichtlichen und geologischen Schätzen erkunden. Außergewöhnliche Sehenswürdigkeiten wie das legendäre Kyffhäuserdenkmal, die sagenumwobene Barbarossahöhle oder das Residenzschloss zu Sondershausen laden zum Entdecken ein. Rund 4.500 innovative und leistungsfähige Unternehmen vom traditionellen Handwerksbetrieb bis zum international agierenden Hightech-Unternehmen bilden die Basis für eine stabile Wirtschaft. Mit der Entwicklung der Industriegroßfläche Artern/Unstrut werden die Voraussetzungen für eine dynamische Wirtschaftsentwicklung weiter verbessert.

The district owes its name to the Kyffhäuser low mountain range, which is located idyllically between the Harz and the Thuringian Forest. In the district, you can explore a varied natural area with breath-taking panoramas as well as historical and geological treasures. Exceptional sights such as the legendary Kyffhäuser Monument, the infamous Barbarossa Cave or the Castle Sondershausen encourage to discover them. From traditional craft businesses to internationally active high-tech companies, in the Kyffhäuserkreis operate around 4,500 innovative and efficient companies and form its stable economy. The development of the Artern/Unstrut industrial area will further improve the conditions for a dynamic economic development.

Sondershausen – Im Herzen Musik (*Music at heart*)

Die Kreisstadt des Kyffhäuserkreises pulsiert im Rhythmus der Musik – Jazz, Rock, Klassik oder House können Sie im tiefsten Konzertsaal der Welt im Erlebnisbergwerk Sondershausen erleben. Die jährlich stattfindenden Thüringer Schlossfestspiele, das Residenzfest und Sinfoniekonzerte des 400-jährigen Loh-Orchesters sind nur einige kulturelle Höhepunkte des Jahres.

Als traditioneller Standort für Industrie, Bergbau, Handel und Gewerbe bietet Sondershausen gute Bedingungen für Unternehmungen aus allen Bereichen des wirtschaftlichen Handelns. Nicht nur die Verfügbarkeit von bezahlbaren Grundstücken und das Angebot an qualifizierten Arbeitskräften, sondern auch der hohe Freizeitwert in einer der beliebtesten Tourismus- und Urlaubsregionen am Eingang zum Südharz und die Vielfalt an kulturellen und familienfreundlichen Angeboten bilden in Sondershausen die Rahmenbedingungen für den unternehmerischen Erfolg.

Music plays an important role in Sondershausen, the district town of the Kyffhäuserkreis: You can experience jazz, rock, classical or house music in the world's deepest concert hall located in the "Erlebnisbergwerk Sondershausen", a former potash mine. The annual music theatre festival "Thüringer Schlossfestspiele", the annual festival at the Castle Sondershausen and symphony concerts by the 400-year-old Loh Orchestra are just some of the cultural highlights of the year.

As a traditional location for industry, mining, trade and commerce, Sondershausen offers good conditions for ventures from all areas of economic activity. The availability of affordable land, the supply of qualified labour, the high recreational value in one of the most popular tourism and holiday regions at the entrance to the Südharz as well as the variety of cultural and family-friendly activities form basic conditions for entrepreneurial success in Sondershausen.



Kreisstadt Sondershausen

(Quelle: Landesamt für Statistik (31.12.2021))

20.885

Einwohner / inhabitants

20.121 ha (77.7 sq mi)

Fläche / area



Landkreis Nordhausen - wo der Harz am südlichsten ist

© Tourismusverband Südharz Kyffhäuser e.V.

Geprägt durch die zentrale Lage im Dreiländereck Thüringen, Sachsen-Anhalt und Niedersachsen und mit der wichtigsten Verkehrsstraße Nordthüringens, der A38, als Ost-West-Verbindung durchzogen, zählt die Region Nordhausen zu den attraktivsten Wirtschaftsstandorten im Norden Thüringens. Zugleich lädt der Landkreis Naturliebhaber ebenso wie Kulturinteressierte zum Entdecken und Erleben ein. Der Naturpark Südharz erstreckt sich mit seinen abwechslungsreichen Naturwelten wie der in Europa einzigartigen grünen Südharzer Gipskarstlandschaft entlang des Grünen Band Deutschlands. Quer durch ihn hindurch rollen seit rund 120 Jahren die Dampflokomotiven der Harzer Schmalspurbahnen bis zum sagenumwobenen Brocken - einem der höchsten Bahnhöfe Deutschlands auf 1125 Metern.

Due to its central location in the border triangle of Thuringia, Saxony-Anhalt and Lower Saxony, the Nordhausen region is one of the most significant business locations in Northern Thuringia. It is supported by an excellent transport connection via the A 38, which is the most important motorway in Northern Thuringia and acts as an east-west connection. At the same time, the district invites those who love to explore nature or are interested in culture to experience a wide variety of events and sites. The Südharz Nature Park stretches along one of Germany's main green belts, the "Grünes Band Deutschland". It accommodates diverse natural environments such as the green "Südharzer Gipslandschaft", which is a unique landscape in Europe. For around 120 years, the steam locomotives of the Harz Narrow Gauge Railways have been running right through it to the legendary mountain Brocken with one of the highest railway stations in Germany at 1125 metres.

Nordhausen – Das Tor zum Harz (*The gate to the Harz*)

Die weit über 1.000 Jahre alte Kreisstadt Nordhausen ist die größte Stadt Nordthüringens und wurde 927 als Königspfalz erstmals erwähnt. Eng verbunden ist die Geschichte der Rolandstadt mit König Heinrich I. und seiner Frau Königin Mathilde, die mit ihrem Frauenstift den Dom zum Heiligen Kreuz begründete, einem der bedeutendsten Bauwerke der Region. Die geschichtsträchtige einstige Freie Reichsstadt Nordhausen lockt mit einem breiten Kulturangebot wie dem Theater Nordhausen, der KZ-Gedenkstätte Mittelbau-Dora oder der Echter Nordhäuser Traditionsbrennerei, in der Sie die mehr als 500 Jahre alte Kunst des roggenechten Kornbrennens erfahren können. Der Roland, das Wahrzeichen der Stadt, ist ein Symbol für Freiheit, Macht und Gerichtsbarkeit.

Nordhausen is the capital of the Nordhausen district and has a history that dates back more than 1.000 years. It is the largest town in Northern Thuringia and was first mentioned as a royal palatinate in 927. Its history is closely linked to King Henry I and his wife Queen Mathilda, who founded the Cathedral of the Holy Cross with her convent, one of the most important buildings in the region. The former free imperial city of Nordhausen, steeped in history, attracts visitors with a wide range of cultural attractions, such as the theatre of Nordhausen, the concentration camp memorial "Mittelbau-Dora" and the distillery "Echter Nordhäuser Traditionsbrennerei", where you can experience the more than 500-year-old art of distilling grain in its authentic way. The Roland - the town's landmark - is a symbol of freedom, power and jurisdiction.



© Tourismusverband Südharz Kyffhäuser e.V.

Kreisstadt Nordhausen

(Quelle: Landesamt für Statistik (31.12.2021))

40.563

Einwohner / inhabitants

10.825 ha (41.8 sq mi)

Fläche / area



Unstrut-Hainich-Kreis – der Mittelpunkt Deutschlands

© Tino Sieland

In Deutschlands starker und vor allem grüner Mitte liegt im Norden Thüringens der Unstrut-Hainich-Kreis. Geprägt durch die Hügelketten des Höhenzuges Hainich und die Unstrut, die quer durch den Landkreis fließt, können Sie sich an unberührter Natur und tollen Landschaften erfreuen. Unweit der mittelalterlichen Reichsstadt Mühlhausen finden Sie den geografischen Mittelpunkt Deutschlands. Zudem erstreckt sich hier der größte zusammenhängende Laubwald Deutschlands. Wegen der weitgehend unberührten Natur und dem großen Buchenbestand gehört der Nationalpark Hainich zum UNESCO-Weltkulturerbe. Hier kann man buchstäblich „dem Hainich aufs Dach steigen“. Ein Spaziergang durch die zehn Parks und Themengärten in Bad Langensalza oder Stadtführungen in historischen Gemäuern laden ebenso zur Erholung und Entspannung ein.

The district Unstrut-Hainich-Kreis is located in Germany's strong and green centre - the north of Thuringia. Here you can enjoy untouched nature and great landscapes, defined by the chains of hills of the Hainich mountain range and the Unstrut River, which flows right through the district. Not far from the medieval imperial town of Mühlhausen, you will find the geographical centre of Germany. The largest contiguous deciduous forest in Germany extends here. Because of its largely untouched nature and large beech population, the Hainich National Park is a UNESCO World Heritage Site. A walk through the ten parks and theme gardens of the town Bad Langensalza or guided tours within its historic walls are equally inviting for rest and relaxation. The region is also characterised by its wide range of health promotion services consisting of primary care centres, specialist clinics and rehabilitation facilities to provide health care for the population of Northern Thuringia.

Mühlhausen – Mittelalterliche Reichsstadt (*Medieval imperial town*)

Die Kreisstadt Mühlhausen ist geprägt durch ihre elf mittelalterlichen Kirchen und Türme sowie einer nahezu vollständig erhaltenen Stadtmauer. Mit ihren liebevoll sanierten Bürgerhäusern lädt sie zum Flanieren und Verweilen ein. Wandern und Radfahren auf den gut ausgebauten Rad- und Wanderwegen bieten Jung und Alt die Möglichkeit die mittelalterlich geprägten Städte und beschaulichen Dörfer der Region zu erkunden. Traditionen und Vereine locken Besucher und Einheimische gleichermaßen mit bunten Festen wie der Mühlhäuser Stadtkirmes, dem Mittelalterstadtfest oder der Pflaumenblüte auf die kleinen malerischen Plätze und in die historischen Gassen der Innenstädte.

The district's capital Mühlhausen is characterised by its eleven medieval churches and towers as well as an almost completely preserved town wall. With its lovingly restored town houses, it invites visitors to stroll and linger. Hiking and cycling on the well-developed cycle paths and hiking trails offer people of all ages the opportunity to explore the medieval towns and tranquil villages of the region. Traditions and cultural associations appeal to visitors as well as locals with colourful festivals on the small, picturesque squares and in the historic alleys of the town centres, for example the funfair "Mühlhäuser Stadtkirmes", the Medieval Town Festival or the "Mühlhäuser Pflaumenblüte" at Whitsun.



© Timo Steland

Kreisstadt Mühlhausen

(Quelle: Landesamt für Statistik (31.12.2021))

35.797

Einwohner / inhabitants

13.071 ha (50.5 sq mi)

Fläche / area

Wirtschaftsstruktur Nordthüringens (Economic structure of Northern Thuringia)

In Nordthüringen sind insgesamt 83.634 Menschen sozialversicherungspflichtig beschäftigt – davon 19.291 im Kyffhäuserkreis, 29.398 im Landkreis Nordhausen und 34.945 im Unstrut-Hainich-Kreis. Die Wirtschaftsstruktur der Region ist mit 96,7 Prozent dabei insbesondere durch Kleinst- und Kleinunternehmen geprägt, wohingegen der Anteil der mittleren und Großunternehmen dementsprechend bei 3,3 Prozent liegt. Die Branchenstruktur zeichnet sich mit einem Anteil von 75,45 Prozent an den sozialversicherungspflichtig Beschäftigten vor allem durch den Dienstleistungssektor – wie dem Gesundheitswesen und dem Einzelhandel, die den größten Anteil an der Gesamtwirtschaft haben – aus. Außerdem sind in Nordthüringen gewerbeflächenrelevante Branchen, wie die Baubranche mit einem im bundesweiten Vergleich überdurchschnittlichen Anteil von 8,18 Prozent an den sozialversicherungspflichtig Beschäftigten, vertreten. Darüber hinaus haben Branchen des verarbeitenden Gewerbes wie der Maschinenbau und kunststoffverarbeitende Unternehmen ebenfalls einen nennenswerten Anteil an der Gesamtwirtschaft.

In Northern Thuringia, 83,634 employees are subject to mandatory social insurance contributions. Thereof, 19,291 employees work in the Kyffhäuserkreis, 29,398 employees work in the district of Nordhausen and the Unstrut-Hainich-Kreis registers 34,945 employees. Micro- and small enterprises dominate the regional economic structure by 96.73 percent, whereas medium sized- and large enterprises account for the remaining share of 3.28 percent. The service sector primarily shapes the region's industrial structure, as it's share in regular employees paying social

insurance amounts to 75.45 percent. Thereby, the health-care- and the retail sector make up the largest share of the entire regional economy. Furthermore, sectors relevant to commercial spaces are also located in Northern Thuringia. One of these sectors is the construction industry, whose share of 8.18 percent in the regular employees paying social insurance is above the national average. Manufacturing industries such as the mechanical engineering sector and plastics-processing companies also have a significant stake in the economy as a whole.

**Beispiele
leistungsstarker
Branchen**

#hierzuhaus



**Welche Möglichkeiten wir Ihnen bieten können,
finden Sie auf den folgenden Seiten.**

*On the following pages, you will find some of the
opportunities we have on offer.*

© Thomas Zelmer

Industriegebiet „Kyffhäuser Hütte“



vollständig erschlossen
fully developed

49 ha / 121 ac

Gesamtfläche / Area

6.000 m² - 95.000 m² / 1.48 ac - 23.5 ac

Flächenzuschnitte / plot size

Östlich der Stadt Artern im Kyffhäuserkreis
East of Artern in the Kyffhäuserkreis

Anbindung (mit Entfernungen)

Transport connection (with distances)

- › A 71 (4 km / 2.5 mi)
- › A 38 (12,5 km / 7.8 mi)
- › A 4 (74 km / 46 mi)
- › Bundesstraße B 86 (2 km / 1.24 mi)

- › Flughafen Erfurt-Weimar (ca. 70 km / approx. 43.5 mi)
- › Flughafen Halle/Leipzig (ca. 100 km / approx. 62 mi)

- › Bahnhof Artern (ca. 1,5 km / approx. 0.93 mi)

- › Nächster Gleisanschluss: direkt anliegend
Nearest railway siding: adjacent

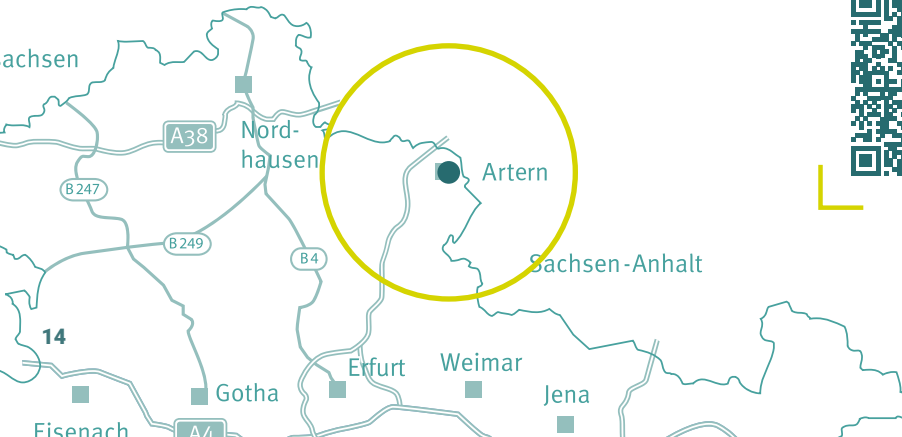
Ausgewählte Branchenschwerpunkte im Umfeld

(selected business fields in the area)

Maschinen- und Werkzeugbau (mechanical engineering),
Metallverarbeitung (metalworking), Automobilzuliefererindustrie (automotive supply industry), Ernährungsindustrie (food industry)



Weitere Informationen unter
(for further information see):
www.standortmanagement-thueringen.de/kaufangebote/detail/kaufangebot/industriegebiet-kyffhaeuserhuette



Industriegebiet „Goldene Aue“

© Andreas Liesegang



vollständig erschlossen
fully developed

83 ha / 205 ac

Gesamtfläche / Area

79.000 m² - 488.200 m² / 19.5 ac - 121 ac

Flächenzuschnitte / plot size

Östlich der Stadt Nordhausen im Landkreis Nordhausen
East of Nordhausen in the district Nordhausen

Anbindung (mit Entfernungen)

Transport connection (with distances)

- › A 38 (anliegend / adjacent)
- › A 71 (ca. 37 km / approx. 23 mi)
- › Bundesstraße B 4 (ca. 7 km / approx. 4.3 mi)
- › Landesstraße L3080 (anliegend / adjacent)

- › Flughafen Erfurt-Weimar (80 km / 49.7 mi)
- › Flughafen Halle/Leipzig (140 km / 87 mi)

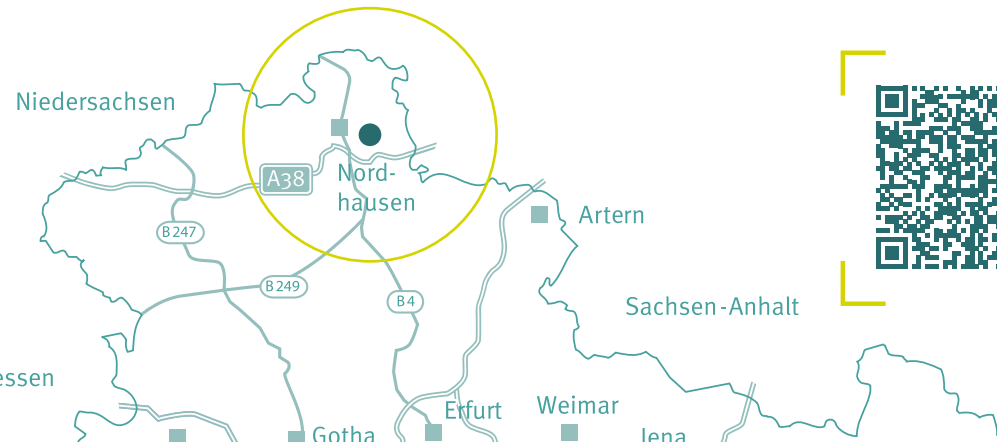
- › Bahnhof Nordhausen (ca. 7 km / approx. 4.3 mi)

- › Nächster Gleisanschluss / nearest railway siding:
Bahnhof Nordhausen

Ausgewählte Branchenschwerpunkte im Umfeld

(selected business fields in the area)

Bergbau, Bergbauausrüstungen, Bohr- und Brunnentechnik (mining, mining equipment, drilling and well technology), Maschinen- und Werkzeugbauindustrie, Fahrzeugbau und Motorenentwicklung (mechanical engineering, car manufacturing and engine development), Umwelt-, Energie- und Ab-/Wassertechnologie (environmental, energy and sewage technology), Lebensmittel- und Genussmittelproduktion (food industry)



Weitere Informationen unter
(for further information see):
www.standortmanagement-thueringen.de/kaufangebot/detail/kaufangebot/industriegebiet-goldene-aue

Gewerbe- und Industriegebiet „Görmar Kaserne“

© Stadt Mühlhausen



vollständig erschlossen
fully developed

30,5 ha / 74 ac

(davon 13,3 ha Industriebaufläche)
(with 33 ac of industrial land)

Gesamtfläche / Area

28 mit Nutzfläche von 25.000 m² /
28 with utilizable space of approx. 270,000 sq ft

Gebäudebestand / building stock

Nordöstlich der Stadt Mühlhausen im Unstrut-Hainich-Kreis
Northeast of Mühlhausen in the Unstrut-Hainich-Kreis

Anbindung (mit Entfernungen)

Transport connection (with distances)

- › A 38 (ca. 21 km / approx. 13 mi)
- › A 4 (ca. 33 km / approx. 20.5 mi)
- › Bundesstraße B 249 (anliegend / adjacent)
- › Bundesstraße B 247 (ca. 1,5 km / approx. 0.93 mi)

- › Flughafen Erfurt-Weimar (ca. 60 km / approx. 37 mi)
- › Flughafen Halle/Leipzig (ca. 125 km / approx. 78 mi)

- › Bahnhof Mühlhausen (2,5 km / 1.6 mi)

- › Nächster Gleisanschluss: / Nearest railway siding: adjacent:
Bahnhof Mühlhausen

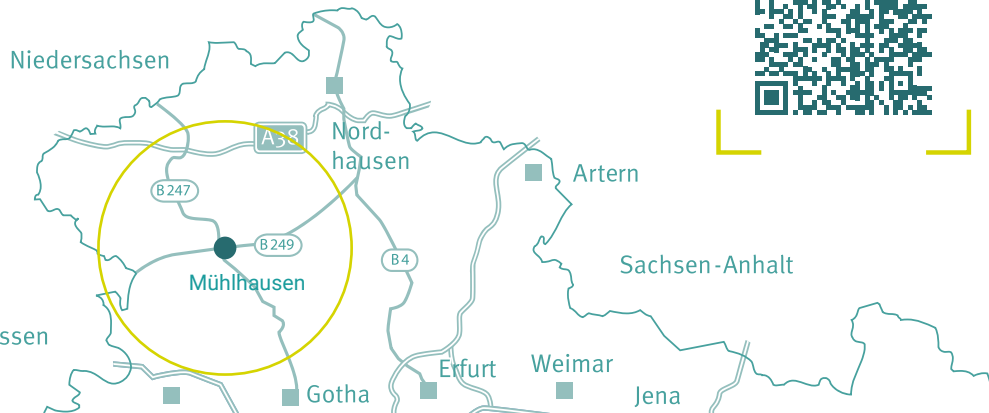
Ausgewählte Branchenschwerpunkte im Umfeld

(selected business fields in the area)

Automobilzulieferindustrie (automotive supply industry),
Lebensmittelindustrie (food industry), Textilindustrie (textile industry), Holz- und Möbelproduktion (wood and furniture production)



Weitere Informationen unter
(for further information see):
[www.standortmanagement-thueringen.de/
goermar-kaserne-muehlhausen](http://www.standortmanagement-thueringen.de/goermar-kaserne-muehlhausen)



Argumente für die Region

Gründe für Ihre Investition in der Region Nordthüringen gibt es viele. Hervorzuheben sind...



...die **zentrale Lage in Deutschland** und die gute Verkehrsanbindung



...die zahlreichen ansässigen **Klein- und mittelständischen Unternehmen und innovativen Handwerksbetriebe** welche mit ihren Produkten auf regionalen sowie (inter-)nationalen Märkten agieren



...**aktive und aufgeschlossene Unternehmensnetzwerke**



...eine gute Flächenverfügbarkeit durch **zahlreich erschlossene Gewerbegebiete mit potentiellen Erweiterungsflächen** und der Möglichkeit, erneuerbare Energien zu nutzen



...das **lebenswerte Wohnumfeld** mit

- › bezahlbarem Wohnraum
- › ganztägigen Betreuungsangeboten schon für die Kleinsten
- › modernen Bildungseinrichtungen für eine bedarfsgerechte und zukunftsorientierte Schulbildung
- › viel Kunst und Kultur und einem
- › Welcome Center zur Unterstützung beim Ankommen in der neuen Heimat



...**ein hervorragendes Umfeld für die Berufsausbildung** mit mehreren Fach- und Berufsschulen sowie der Hochschule Nordhausen



Hochschule Nordhausen

Die HSN bietet 29 teils einzigartige Studiengänge in den Bereichen Soziales, Management sowie IT, Technik und Ingenieurwissenschaften an. Die Studierenden lernen und leben auf dem idyllischen Campus in familiärer Atmosphäre mit moderner Ausstattung, persönlicher Betreuung und dem gewissen Wohlfühlfaktor. Ziel ist eine fundierte fachliche Ausbildung, die mit fächerübergreifenden Seminaren sowie Praxis- und Fremdsprachenkursen kombiniert wird. So sind die Absolvent*innen der HSN fit für den Arbeitsmarkt der Zukunft.

Besuchen Sie www.hs-nordhausen.de für weitere Information.

Arguments for the region

There are many reasons for your investment in the Northern Thuringia region. To be highlighted are ...



...its **central location in Germany** with good transport connections



...the numerous local **small and medium-sized companies and innovative craft businesses** that operate with their products on regional and (inter)national markets



...its **active and approachable company networks**



...the high availability of **commercial space in numerous developed commercial areas** with potential expansion areas and the possibility of using renewable energies



...the **attractive residential environment** with

- › affordable housing
- › all-day care offers even for the little ones
- › modern educational institutions for a needs-based and future-oriented school education
- › lots of art and culture and a
- › Welcome Centre that provides support for newcomers in Northern Thuringia



...**an excellent environment for vocational training with several professional schools** and the Nordhausen University of Applied Sciences



Nordhausen University of Applied Sciences (HSN)

The HSN offers 29 courses - some of which are unique - in the areas of social affairs, management, IT, technology and engineering. The students learn and live on an idyllic campus in a family atmosphere with modern equipment, personal support and a certain fell-good factor.

The aim is a well-founded professional education that ist combined with interdisciplinary seminars as well as practical and foreign language courses. In this way, HSN graduates are fit for the job market of the future.

Please visit www.hs-nordhausen.de for more information.



Impressum

Herausgeber:

Regionalmanagement Nordthüringen

Geschäftsstelle:

Landratsamt Kyffhäuserkreis

Markt 8, 99706 Sondershausen

Mail: reg.management@kyffhaeuser.de

Tel.: +49 3632 741 208

Web: www.perspektive-nordthueringen.de

Umsetzung:

agiplan GmbH

Das Projekt wird gefördert aus Mitteln des Bundes
und des Freistaates Thüringen.

#hierzuhaus



© Tourismusverband Südharz Kyffhäuser e.V.



© ZK-Medien



© ZK-Medien



© ZK-Medien



© Stadtverwaltung Sondershausen



© Tourismusverband Südharz Kyffhäuser e.V.